






# STADT JEVER

Städtebauliche Sanierung  
Schlachte (Sanierungsgebiet IV)

Vorbereitende Untersuchungen  
Stand 23.04.2014

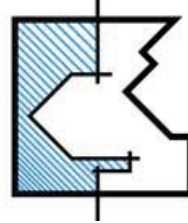
## Lageplan

## Untersuchungsgebiet

-  Grenze des erweiterten Untersuchungsgebietes
-  Erweiterungsfläche
-  Grenze des Untersuchungsgebietes gemäß Ratsbeschluss vom 25.04.2013
-  Gebäude für Wohnen
-  Gebäude für Gewerbe



STADT JEVER  
Am Kirchplatz 11  
26441 Jever



BONER + PARTNER  
STADTPLANER ARCHITEKTEN INGENIEURE  
Auf der Gast 36a  
26316 Varel

