



Legende


Verkehrsflächen

-  Kommunale Straße, asphaltiert
-  Realverbund- / Anliegerstraße (Pflaster oder Wassergebundene Decke)

Gewässer

-  Graben II. Ordnung
-  Graben III. Ordnung

Grünstrukturen

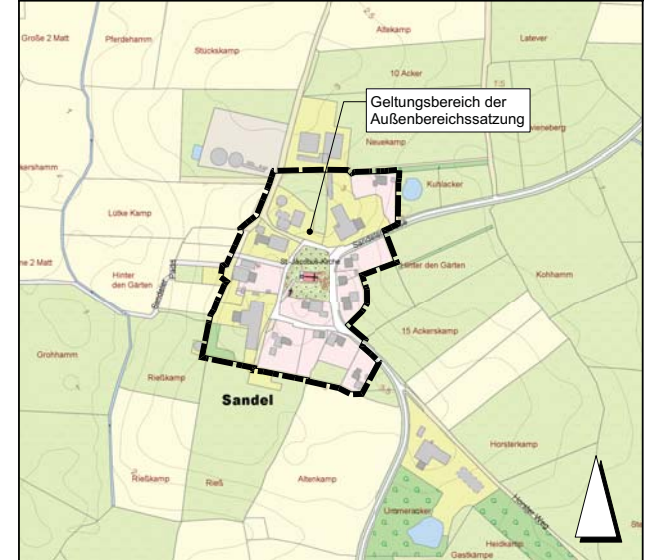
-  Allee / Baumreihe
-  Markanter Einzelbaum
-  Raumbildende Hecken
-  Wallhecken

Städtebauliches Struktur

-  Wohnnutzung mit Dachform
-  Landwirtschaft mit Dachform
-  Nebengebäude
- $Z = I$ Anzahl der Vollgeschosse
- $I + D$ Vollgeschosse plus Dach
-  Zufahrt
-  Leerstand
-  Einzeldenkmal (Kirche)
-  Bodendenkmal
-  Geltungsbereich

Übersichtsplan

1 : 5.000



Stadt Jever

Außenbereichssatzung gem. § 35 Abs. 6 BauGB

für den Bereich Sandel
(Sandeler Straße Nr. 55, 56, 58, 59, 60, 62, 63, 64, 65, 67, 74, 92)

Aktueller Bestand
M. 1 : 2.000

12.08.2020

HWPlan
STADTPLANUNG

Herbert Weydringer
Lindenstraße 39
26345 Bockhorn
Telefon: 04453-489 492
Mobil: 01520-899 0 998
hwplan.bockhorn@ewe.net